

Korsholms kommun

Ändring och utvidgning av strandgeneralplanen för Björkö-Replot Plan för deltagande och bedömning

7.10.2009
82123696



Planen för deltagande och bedömning är ett lagstadgat (MBL 63 §) dokument i anslutning till uppgörande av en plan. I dokumentet presenteras en plan över det förfarande för deltagande och växelverkan som följs då planen görs upp samt hur planens konsekvenser ska bedömas.

Planens syfte

Syftet med generalplanen är att i allmänna drag styra samhällsstrukturen och markanvändningen i kommunen eller en del av den och att samordna olika funktioner (t.ex. boende, rekreation, service, arbetsplatser, trafik). I generalplanen presenteras principerna för den utveckling som eftersträvas och nödvändiga områden anvisas som bas för mera detaljerad planläggning.

En generalplan som uppgjorts för en del av en kommun kallas en delgeneralplan. En general- eller delgeneralplan kan också direkt styra byggande och annan markanvändning, varvid den kallas en generalplan med rättsverkan.

Projektbeskrivning

EPV Vindkraft Ab startade år 2008 ett bedömningsförfarande enligt lagen om förfarandet vid miljökonsekvensbedömning (MKB-förfarande) beträffande Korsholms vindkraftspark i den inre delen av Replot. I projektet ingår att bygga en vindkraftspark på Replot samt behövliga kraftledningar till det regionala elnätet.

Enligt MKB-programmet undersöks byggande av en vindkraftspark bestående av högst 45 vindkraftverk på området mellan Söderudden och Södra Vallgrund. Om projektet genomförs kan det producera el för 30 000 – 50 000 hushåll.

Vindkraftsparken består av vindkraftverk samt behövliga transformatorstationer, elöverföringsnät och servicevägar. Den byggnadsyta som behövs för ett vindkraftverk är cirka 60x80 meter och avståndet mellan kraftverken är cirka 500–1000 meter.



Projektets preliminära placeringsplan. På kartan syns vindkraftverkens placering, delgeneralplanens preliminära avgränsning och världsarvsområdet.

Den utgångsinformation och de utredningar som sammanställs under MKB-förfarandet används också som utgångsinformation för delgeneralplanen. Resultaten av bedömningsförfarandet beaktas i samband med den fortsatta planeringen av området så att projektet kan genomföras utan att områdets invånare, naturmiljön eller kulturarvet drabbas av kännbara negativa miljökonsekvenser.

Fotomontage: 5 MW vindkraftverk sedda från norra ändan av Risöträsket



Planeringens mål

Planeringens mål är att göra upp en delgeneralplan med rättsverkan för att styra en mera detaljerad planering av området och göra det möjligt att förverkliga vindkraftsprojektet.

De områden som lämpar sig för vindkraftverk kan fortsättningsvis användas främst för jord- och skogsbruk.

Byggplatser för kraftverk, samt nytt vägnät och annan behövlig infrastruktur anvisas i planen som separata delområden inom jord- och skogsbruksområdet vars sammanlagda yta är cirka 100–150 ha. I planen märks också ut andra behövlige områdesreserveringar (t.ex. existerande vägnät, skyddsområden och -objekt). Utanför de områden där byggandet kommer att ske förblir planområdet område för jord- och skogsbruk, rekreation och fritidsbebyggelse precis som nu. Det totala antalet byggplatser för fritidsbostäder bibehålls enligt gällande strandgeneralplan.

I samband med planeringen strävar man efter att säkerställa att de i planen anvisade funktionerna inte ska ge upphov till betydande negativa miljökonsekvenser för exempelvis planområdets naturmiljö, fauna och fågelbestånd, invånare på det omgivande området, jord- och skogsbruk eller andra näringar som bedrivs på området.

Då planen utarbetas fästs speciell vikt vid planområdets värdefulla natur- och kulturarv (världsarvsobjekt, värdefulla landskapsområden och fasta fornlämningar) vilkas värden måste bevaras. Planeringens centrala princip är att världsarvsområdets status eller image inte riskeras och att vindkraftverk inte placeras på världsarvsområdet.

Ett viktigt mål för planen anses också vara att den nya markanvändningen inte medför kännbara begränsningar för utveckling av planområdets närmiljö i framtiden.

Beskrivning av planområdet

Planområdet ligger i den inre delen av Replot på området mellan Söderudden och Södra Vallgrund cirka 10 km väster om Replot kyrkby.

Arealen av planområdet för en delgeneralplan enligt den preliminära områdesavgränsningen är cirka 1813 ha. Av detta område reserveras ca 100–150 hektar för vindkraftverkens byggplatser, samt nytt vägnät och annan behövlig infrastruktur.

Planområdet gränsar i norr till Hamnskäret, i öster till bosättningen i Brändövik och Karlsö samt Söderuddsvägen (förbindelseväg 7245) och i söder till Lotsvägen. Områdets längd är cirka 8,5 km och bredd 1,3...4,6 km.

Planområdets avgränsning kan under arbetets gång ändras till exempel på grund av preciserad utgångsinformation, respons som fås i planens inlednings- och utkastskede och resultaten av MKB-förfarandet.



Planområdets läge

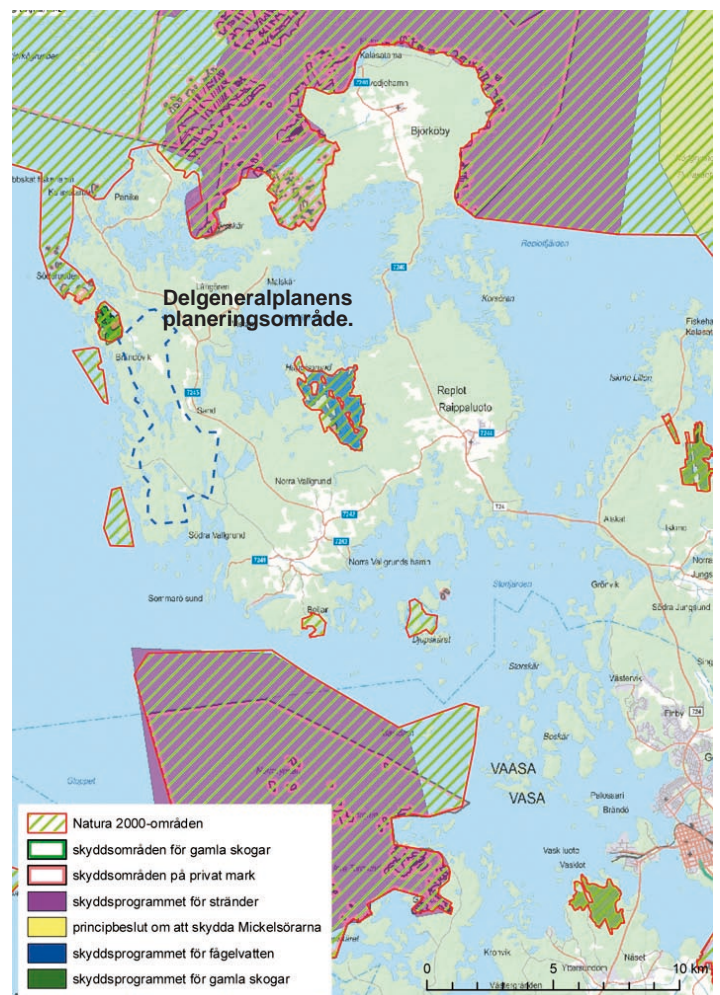
Största delen av planområdet är obebyggt skogsområde som är sönderskuret av många skärgårds- och glosjöar samt försumpade sänkor. Terrängen är flackt kuperad med stenblock och steniga fält. Landskapet intill vägarna är kraftigt igenvuxet med buskar och siktområdena i landskapet är korta.

Fritidsbosättningen och den fasta bosättningen på planområdet och i dess närhet är koncentrerade till strandområdena och längs Söderuddsvägen. Närmaste områden med koncentrerad bosättning är Brändövik och Karlsö.

Trafiknätets stomme utgörs av Söderuddsvägen (förb.v. 7245) och Lotsvägen, som går via Vallgrundsvägen (förb.v. 7242) till Replot kyrkby och vidare till fastlandet.

Områdets befintliga elnät är placerat intill huvudvägarna (Söderuddsvägen, Lotsvägen) och huvudvattenledningen följer också Söderuddsvägens sträckning. På området finns inget fjärrvärmenät, naturgasnät eller centraliserat avloppsnät.

På basis av utgångsinformationen finns det på planområdet och i dess näromgivning flera områden och objekt som hör till olika skyddsprogram och/eller är skyddade med stöd av naturskydds-, skogs- och vattenlagen.



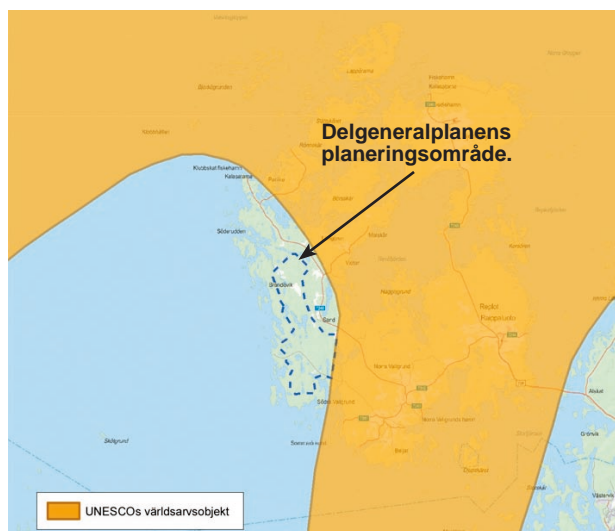
Skyddsområden

Det avgörande särdraget för Kvarkens skärgårdsnatur är den mångsidiga och småskaliga förekomsten av olika organismer och varierande geomorfologi. Landhöjningen på området är kraftig, cirka 90 cm på hundra år, och på många ställen i skärgården kan man se kompletta utvecklingsserier flada-glo-skärgårdssjö samt vegetationens övergångszoner (bl.a. primärsuccessionsområden som hör till Natura 2000-programmet) som är typiska drag för en landhöjningskust. Även områdets fågelbestånd är mångsidigt med bl.a. häckande havsörn och fiskguse.

På planområdet finns inga sådana värdefulla landskapsområden eller byggda kulturmiljöer som avses i de riksomfattande målen för områdesanvändningen. De närmaste regionalt värdefulla kulturlandskapsområdena är byarna Södra Vallgrund och Norra Vallgrund cirka 5 kilometer söder om planområdet. De nationellt värdefulla Replot kyrkby, Björköby och Svedjehamn ligger cirka 10 km öster och nordost om planområdet.

I tidigare inventeringar påträffades på området sju fasta fornlämningar som är skyddade enligt fornminneslagen. Deras läge är utmärkt i gällande generalplan.

Planeringsområdet tangerar i öster och norr områdeshelheten som består av Höga Kusten i Sverige och Kvarkens skärgård, som valdes till UNESCO:s världsarvsobjekt 2006. Världsarvsobjektets särskilda värden är den tydligt sebara pågående isostatiska landhöjningen, markytans former som bär spår av istiden (t.ex. De Geer-moräner) och landhöjningskustens zonerade naturmiljö.



Avgränsning av världsarvsobjektet

Jordägandet på planområdet är mycket splittrat och största delen av fastigheterna ägs av privatpersoner. På projektområdet för en vindkraftspark har EPV Vindkraft AB ingått arrendeavtal med markägarna om de preliminära platserna för vindkraftverken. På planområdet finns också till någon del områden som ägs av staten.

Nuvarande planeringssituation

Riksomfattande mål för områdesanvändningen

De första riksomfattande målen för områdesanvändningen godkändes år 2000. Statsrådet beslutade 13.11.2008 att justera målen i fråga om kapitlen 4.2–4.7 samt 8 och 9 och ändringarna trädde i kraft 1.3.2009.

Vid planeringen av områdesanvändningen ska man se till att de riksomfattande målen för områdesanvändningen beaktas så att möjligheterna att uppnå dem främjas. Målen är enligt innehållet grupperade i följande helheter:

1. Fungerande regionstruktur
2. Enhetlig samhällsstruktur och livsmiljöns kvalitet
3. Kultur- och naturarv, rekreativsmöjligheter och naturresurser
4. Fungerande förbindelsenät och energiförsörjning
5. Helsingforsregionens specialfrågor
6. Särskilda områdeshelheter som natur- och kulturmiljöer

Planområdet berörs av bl.a. följande allmänna och särskilda mål som ingår i nyssnämnda ämnesshelheter:

I landskapsplanläggningen och generalplaneringen måste möjligheterna att förenhetliga samhällsstrukturen utredas, och behövliga åtgärder för att nå detta förenhetligande ska presenteras. I planeringen av områdesanvändningen ska bosättningen på landsbygden samt turism- och andra fritidsfunktioner i möjligaste mån placeras så att de stöder landsbygdens tätorter och bynät samt utnyttjar infrastrukturen.

Vid planering av områdesanvändningen ska den strandnära fritidsbosättningen dimensioneras så att strandområden med värdefulla naturvärden bevaras och fritidsbosättningens trivsel tryggas.

Beredskap för behövliga trafikförbindelser skapas genom utveckling av i första hand existerande huvudtrafikförbindelser och -nät.

I områdesanvändningen tryggas energiförsörjningens nationella behov och möjligheterna att utnyttja förnybara energikällor främjas.

Vid planering av områdesanvändningen ska man anvisa och i övrig planering av områdesanvändningen beakta linjedragningar för kraftledning som är viktiga för den nationella energiförsörjningen så att det fortsättningsvis går att förverkliga dem. Vid planeringen ska man beakta både nödvändiga nya linjedragningar och behoven att förbättra och bygga ut de gamla näten. Vid linjedragning för kraftledningar ska i första hand redan befintliga ledningskorridorer utnyttjas.

I landskapsplanläggningen måste de bäst lämpade områdena anvisas för utnyttjande av vindkraft. Vindkraftverken ska i första hand placeras koncentrerat i enheter bestående av flera kraftverk.

Med områdesanvändningen främjas användningen av naturen för rekreation samt natur- och kulturturism genom förbättring av förutsättningarna för mångsidigt utnyttjande av områdena. Ekologiskt hållbart utnyttjande av skyddsområdesnätet och de värdefulla landskapsområdena främjas i rekreativsmöjligheter, som basområden för turism samt vid utveckling av turism i närområdena utan att skyddsmålen äventyras.

Genom områdesanvändningen främjas ett bevarande av mångfalden på områden som är värdefulla och känsliga beträffande den organiska och den oorganiska naturen. Bibehållna ekologiska förbindelser mellan skyddsområdena främjas i mån av möjlighet.

I områdesanvändningen måste man säkerställa att det nationellt värdefulla kultur- och naturarvets värde bibehålls. I områdesanvändningen ska man beakta de skyldigheter som internationella avtal och statsrådets beslut innebär när det gäller kultur- och naturarv.

Genom områdesanvändningen främjas bevarandet av Skärgårdshavet, landhöjningskusten, Lapplands fjällområden och Vuoksens vattenområden som speciellt viktiga områdeshelheter i fråga om natur- och kulturarv. Samtidigt säkerställs att förutsättningarna för boende och näringsverksamhet bevaras. Områdenas särdrag fastställs och områdesanvändningen anpassas så balanserat som möjligt så att de ovanliga naturförhållandena och kulturarvna bevaras. De särpräglade by- och kulturmiljöerna, som är anpassade till naturförhållandena, får samtidigt stöd för att bevaras enhetliga.

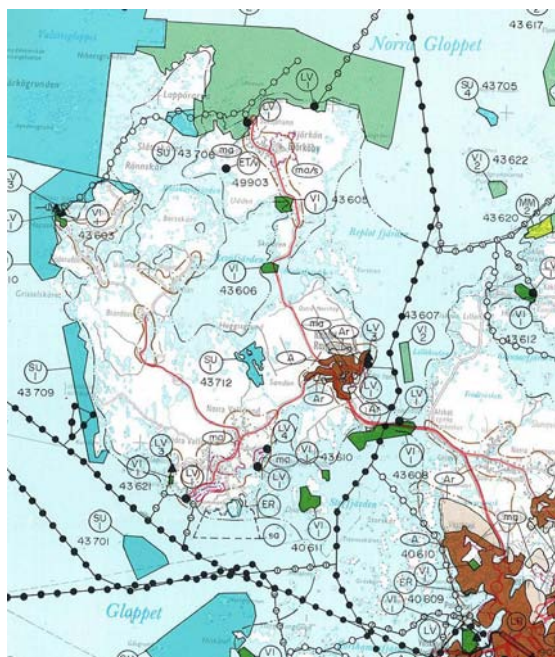
Vid landhöjningskusten beaktas de ekonomiska och miljörelaterade konsekvenserna av landhöjningen då den existerande strukturen förnyas och en ny planeras. Vid val av förläggingsplatser tryggas den regionala representativiteten för den utvecklingsgång som är typisk för naturen vid en landhöjningskust.

I områdesanvändningen fästs särskild vikt vid att olägenheter och risker för människornas hälsa ska förebyggas och existerande olägenheter ska undanröjas. Vid planeringen av områdesanvändningen kommer existerande eller väntade miljöolägenheter och ovanliga naturförhållanden att fastställas och konsekvenserna att förhindras.

Planläggning

Regionplan

På planområdet finns gällande regionplan för Vasa kustregion fastställd av miljöministeriet 11.4.1995. I regionplanen är planområdet s.k. vitt område, för vilket inga verksamheter eller områdesreserveringar finns anvisade.



Utdrag ur regionplanen

Landskapsplan

Arbetet med att utarbeta en landskapsplan för Österbotten startade år 2000. Landskapsfullmäktige godkände förslaget till landskapsplan 29.9.2008. Landskapsplanen träder i kraft och ersätter regionplanen efter att landskapsfullmäktige har godkänt den och miljöministeriet därefter har beslutat att fastställa den.

I landskapsplanen har ett cirka 650 ha stort område för vindkraftverk (tv) märkts ut på planområdet.

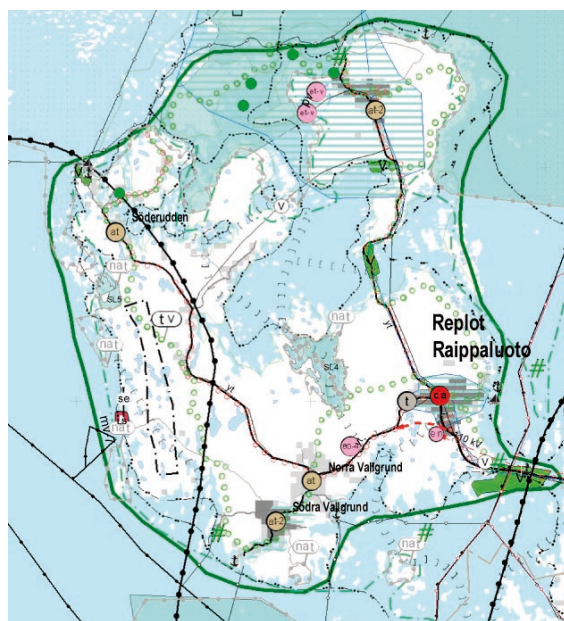
Med beteckningen tv markeras sådana land- och vattenområden som är lämpade för byggande av flera vindkraftverk eller för vindkraftsparker. Enligt planbestämmelserna måste man vid planering av och byggande på området beakta hur byggandet påverkar landskapet, bosättningen och undervattensnaturen samt sträva efter att lindra de negativa konsekvenserna.

I landskapsplanen har på området anvisats en vägledande placering av en snöskoterled och en friluftsled. Dessutom hör planområdet till ett attraktionsområde för turism/ett målområde för utveckling av turism och rekreation (mv-7, Replot-Björköby). Med beteckningen anges områden som är attraktiva med tanke på turismen. Enligt planeringsrekommendationen bör man vid planering och utveckling av turismrelaterade funktioner fästa uppmärksamhet vid områdets särdrag och dra nytta av deras attraktionskraft. Rekreativområden och -leder bör bilda samverkande nätverk. Byggande för turism och rekreation bör anpassas till miljön.

Planeringsområdet tangeras i öster och norr av det område som UNESCO har upptagit som världsarvsobjekt (un, Kvarkens skärgård). Enligt planeringsrekommendationen bör världsarvsområdets geologiska värden samt skyddsområdenas skyddsvärden beaktas vid planering av markanvändning i området.

Utanför planeringsområdet ligger flera Natura 2000- och/eller naturskyddsområden som är märkta ut i landskapsplanen. Havsområdet som omger Replot har anvisats som ett mycket viktigt område med tanke på naturens mångfald (luo). Med den informativa beteckningen anges de viktigaste nationellt betydande fågelområdena utanför skyddsområden. Enligt planeringsrekommendationen bör områdets markanvändning och de åtgärder som görs där planeras och förverkligas så att områdets skyddsvärden befrämjas och naturens mångfald/naturvärden bevaras.

Den i planen riktgivande strandlinjen har en planeringsrekommendation, enligt vilken byggande ska styras till stränder med god tålighet så att tillräckliga rekreativområden tryggs i strandområdena. Vid planläggning skall den regionala typbilden av naturens succession i ett kustområde med landhöjning tryggas samtidigt som jämlik fördelning av byggrätt, samnyttjoområden och allmänna områden markägare emellan samt ordnandet av vattenförsörjning och en rimlig tillgång till service beaktas. Miljöhänsyn skall tas i all verksamhet på stränderna. Fast bebyggelse bör ta fasta på befintliga strukturer, servicen i byarna och närheten till trafiknät. Bygandet skall främja bevarandet av landskaps- och naturvärden.



Utdrag ur förslaget till landskapsplan

Generalplan

En del av planområdet ligger beträffande den 200 meter breda strandzonen på område som ingår i den stranddelgeneralplan för Replot-Björköby som godkändes 9.11.2000 och som är gällande och har rättsverkan.

Största delen av de delar av planområdet som ligger på stranddelgeneralplanens område har beteckningen jord- och skogsbruksdominerade områden (M) samt jord- och skogsbruksdominerade områden med miljövärden (M-1). Storträsket har beteckningen vattenområde (W). På området finns dessutom 11 i generalplanen anvisade byggplatser för fritidshus (RA), sju fasta fornlämningar samt objekt som ska skyddas med stöd av naturskyddslagen, vattenlagen och skogslagen (SL, SL-1 och SL-2).



Utdrag ur strandgeneralplanen

Utanför den 200 meter breda strandzonen, som är anvisad i stranddelgeneralplanen, gäller den generalplan som är uppgjord för hela Korsholms kommuns område. Planen har inte rättsverkan och dess innehåll är föråldrat.

Detaljplan

På planområdet finns en gällande stranddetaljplan. Med detaljplan nr 74 har en byggplats enligt strandgeneralplanen flyttats från Storträskets södra del till Högskärsviken.



Det stranddetaljplanerade områdets läge

Utredningar och planer

I samband med planeringen för delgeneralplanen sammanställs information om existerande samhällsstruktur och befolkning, naturmiljö, landskap och kulturarv, trafiknät, vatten- och energiförsörjning, mark- och ytvattenförhållanden samt eventuella miljöstörningar.

Som utgångsinformation för planen utnyttjas speciellt de grund- och specialutredningar som görs i samband med MKB-förfarandet, bl.a. natur-, fågel-, landskaps- och bullerutredningar, inventering av fornlämningar och en enkät bland invånarna.

Tidigare gjorda utredningar och planer är bl.a. programmet för miljökonsekvensbedömning av Korsholms vindkraftspark och därtill hörande naturutredning (Ramboll Finland Oy 2008), utredningen om lämpliga områden för vindkraftsproduktion i Kvarkens-Bottenvikens kust- och havsområde (Miljöministeriet, Lapplands förbund, Norra Österbottens förbund, Mellersta Österbottens förbund och Österbottens förbund 2004) samt de utredningar som gjorts i samband med Replot-Björköby strandgeneralplan och förslaget till landskapsplan för Österbotten.

Beslut

Korsholms planläggningssektion beslutade på sitt möte 16.9.2008 (planl.sek. 113 §) att en delgeneralplan ska göras upp.

Bedömning av konsekvenserna av planläggningen

Vid beredning av en delgeneralplan bedöms de betydande indirekta och direkta konsekvenserna av de områdesreserveringar och andra funktioner som anvisas i planen, bl.a. för

Den byggda miljön

- samhällsstrukturen och tätortsbilden
- servicen
- trafikregleringen
- den tekniska försörjningen
- kulturarvet

Naturen och naturskyddet

- landskapet
- naturens mångfald
- faunan (i synnerhet fågelbeståndet)
- vattendrag, luft och klimat

Ekonomi

- arbetsplatser och näringsverksamhet
- den kommunala ekonomin
- energiekonomi

Hälsa och säkerhet

- trafiksäkerheten
- människornas levnadsförhållanden och hälsa
- miljöskydd och miljöstörningar (t.ex. buller)

Befolkningen och de sociala förhållandena

- den sociala miljön
- folkmängden
- olika befolkningsgruppers verksamhetsmöjligheter

I planens konsekvensbedömning utnyttjas och beaktas resultaten av de konsekvensbedömningar som uppgjorts i samband med MKB-förfarandet. I bedömningen fästs speciell vikt vid hur eventuella negativa miljökonsekvenser kan förhindras att uppstå eller minskas i olika skeden då planen förverkligas.

Under planläggningsprocessen utreds dessutom hur vindparksprojektets omfattning förhåller sig till vindkraftsområdet som märkts ut i den landskapsplan som nu är i fasa att bli fastställt.

Ordande av samverkan och planläggningens skeden

Intressenter

Intressenter är

- fastighetsägarna, de boende och de som arbetar på planområdet och på de fastigheter som gränsar till planområdet,

- företagen på området,
- Korsholms kommuns berörda förvaltningar,
- de myndigheter vilkas område behandlas i planeringen: UNESCO, Miljöministeriet, Forststyrelsen, Västra Finlands miljöcentral, Österbottens förbund, Österbottens landskapsmuseum, Västra Finlands länsstyrelse, Österbottens räddningsverk, Vilt- och fiskeriforskningsinstitutet m.m.,
- sammanslutningar och föreningar på området: Vasa miljöförening, WWF Havsörnsgruppen, Kvarrens ornitologiska förening, lokala jaktlag, invånarföreningar m.m.,
- andra personer vilkas boende, arbete eller andra förhållanden betydligt kan påverkas av planen.

Informering om planläggningen

Information om att planläggningen är aktuell samt om att planen för deltagande och bedömning, planutkastet och planförslaget framläggs offentligt ges på kommunens anslagstavla och på webbplatsen samt i de officiella informationstidningarna.

Dessutom ska framläggandet av planförslaget skriftligen meddelas sådana ägare och av kommunen kända innehavare av mark inom planeområdet som har sin hemkommun på en annan, i befolkningsdatasystemet antecknad ort eller vars adress kommunen i övrigt har kännedom om (MarkByggF 19 §).

Inledningsskede

I inledningsskedet samlas den utgångsinformation som behövs för att starta planeringen och en plan för deltagande och bedömning görs upp.

Korsholms planlägnings- och kommunplaneringssektion godkänner planen för deltagande och bedömning att framläggas offentligt i 30 dagar. Under den tiden har de som berörs möjlighet att framföra sina åsikter skriftligen till de personer som nämns i kontaktuppgifterna och som också ger mera information om behandlingen av ärendet. Myndigheterna ges möjlighet att kommentera det centrala innehållet i planen för deltagande och bedömning.

Under den tid som planen finns offentligt framlagd ordnas dessutom ett möte för allmänheten, där de som berörs får närmare information om bl.a. planlägningsprocessens olika skeden och sina påverkningsmöjligheter samt hur miljökonsekvensbedömningen av vindkraftsprojektet fortskrider och resultaten av utredningarna i anslutning till den.

Då tiden för framläggning av planen för deltagande och bedömning löper ut behandlas den inkomna responsen och en myndighetsförhandling ordnas (MarkByggL 66 § och MarkByggF 18 §).

Planen för deltagande och bedömning kan vid behov preciseras under planeringsarbetets gång. Då framläggs den offentligt på nytt tillsammans med utkast- och förslagskedets dokument.

Beredningsskede

Utgående från den samlade utgångsinformationen, responsen från inledningsskedet och resultaten av myndighetsförhandlingen utarbetas ett preliminärt utkast till delgeneralplan. Det preliminära utkastet bearbetas vidare genom arbetsförhandlingar med kommunen och myndigheterna och flera omgångar med kommentarer från olika experter så att slutresultatet, det egentliga planutkastet, så bra som möjligt motsvarar olika intressentgruppers och myndigheters mål för planläggningen.

Utkastskede

Korsholms planlägnings- och kommunplaneringssektion godkänner planutkastet för att framläggas offentligt i 30 dagars tid.

Under framläggningstiden ordnas ett möte för allmänheten och de som berörs har möjlighet att framföra sina åsikter om utkastet skriftligen till de personer som nämns i kontaktuppgifterna. De berörda myndigheterna uppmanas ge utlåtanden om planutkastet och vid behov ordnas en andra myndighetsförhandling. Responsen behandlas i kommunen och behövliga bemötanden görs upp.

Förslagsskede

Utgående från de åsikter och myndighetsutlåtanden som fåtts i utkastskedet revideras planen till ett planförslag, som Korsholms planlägnings- och kommunplaneringssektion godkänner att offentligt framläggas i 30 dagar.

Under den tid förslaget är framlagt har de som berörs möjlighet att lämna in skriftliga anmärkningar om förslaget till de personer som nämns i kontaktuppgifterna. Av myndigheterna begärs behövliga utlåtanden och vid behov ordnas en tredje myndighetsförhandling. Responsen behandlas i kommunen och behövliga bemötanden görs upp.

Utgående från de anmärkningar och utlåtanden som inkommit i förslagsskedet kan planen vid behov ändras. Sedan föreläggs den kommunstyrelsen och fullmäktige för godkännande.

Godkännande av planen

Delgeneralplanen godkänns av Korsholms kommunfullmäktige. Det går att besvara sig över fullmäktiges beslut till Vasa förvaltningsdomstol och vidare till högsta förvaltningsdomstolen.

Preliminär tidsplan

Tidpunkt	Händelse
mars-oktober	Inledningsskede
november	Planen för deltagande och bedömning framlagd
november-december	Beredningsskede
januari-mars 2010	Utkastskede
mars-maj	Förslagsskede
juni-augusti	Godkännande av planen

Kontaktuppgifter

Dokumentet är offentligt framlagda på Korsholms kommuns webbplats (www.korsholm.fi) samt i ämbetshuset på adressen Centrumvägen 4, Smedsby.

Skriftliga kommentarer sänds till adressen:

Korsholms ämbetshus, Planlägningssektionen, Centrumvägen 4, 65610 Korsholm

Kommentarer kan också ges per telefon eller e-post till följande personer, som också ger mera information om behandlingen av ärendet:

Planlägningsingenjör Barbara Påfs,
tel. 06 327 7175, e-post barbara.pafs@korsholm.fi

Planläggare

Ramboll Finland Oy

arkitekt Marjut Ahponen, YKS 414

tel. 040 359 1239, e-post marjut.ahponen@ramboll.fi

postadress PB 718, 33101 Tammerfors